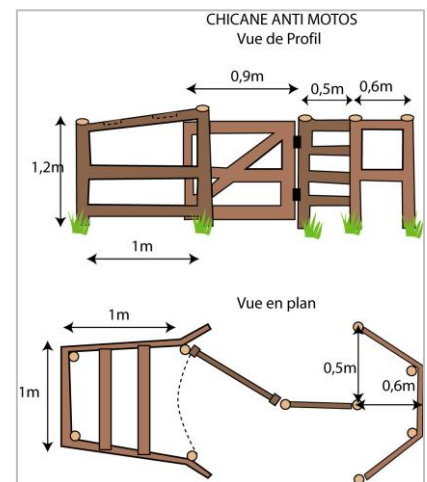


# MAÎTRISE D'ŒUVRE POUR LA RESTAURATION DU COURS D'EAU DU MORBRAS AMONT (77)

## DONNÉES GÉNÉRALES

**Domaine :** Hydromorphologie, Renaturation  
**Type de prestation :** Étude + MOE  
**Localisation :** Seine-et-Marne (77)  
**Client :** Syndicat mixte pour l'aménagement du Morbras (SMAM)  
**Date de prestation :** 2012 - 2014  
**Montant de l'étude :** 103 k€ HT  
**Montant des travaux :** 244 k€ HT

d'étude concerne le bassin versant amont du ru du Morbras situé en Seine-et-Marne et englobant les communes (d'amont en aval) de Pontcarré, Roissy-en-Brie et Pontault-Combault. Ce cours d'eau réagit fortement avec l'hydrologie. La mission de maîtrise d'œuvre permettra de restaurer les fonctionnalités morphologiques et hydro-dynamiques de la rivière.

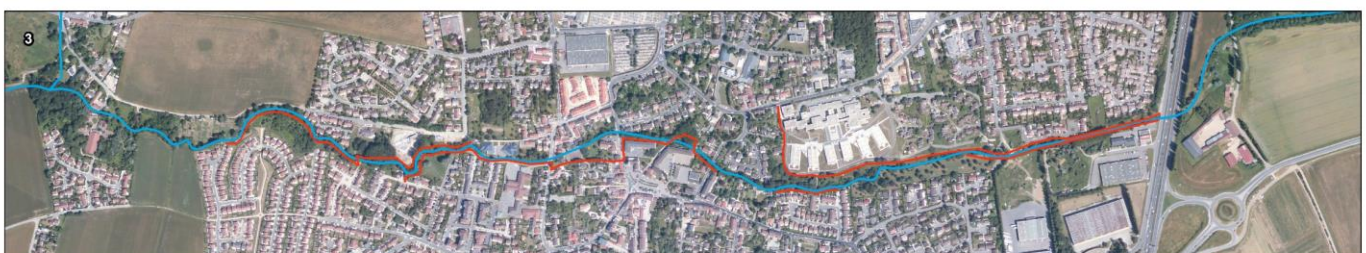
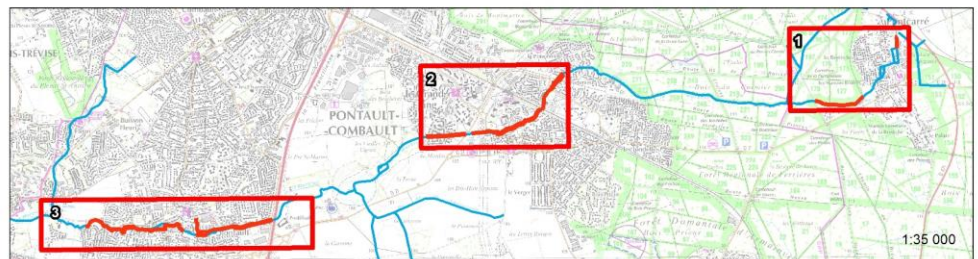



## CONTEXTE

Dans le cadre de l'élaboration d'un programme d'aménagement du Morbras, le SMAM s'est porté maître d'ouvrage des études de maîtrise d'œuvre préalables à la réalisation des travaux. Le périmètre

<b>SMAM</b>	
Actions Opération 15	
E120228 Maîtrise d'œuvre pour l'aménagement du Morbras Amont.	
12 Bis Route de Conches - 27180 ARNIÈRES SUR ITON Tél. : 02.32.62.53.62 - Fax : 02.32.62.59.46 www.ce3e.fr - ce3e@ce3e.fr	

**Légende**  
— Chemin  
— Cours d'eau

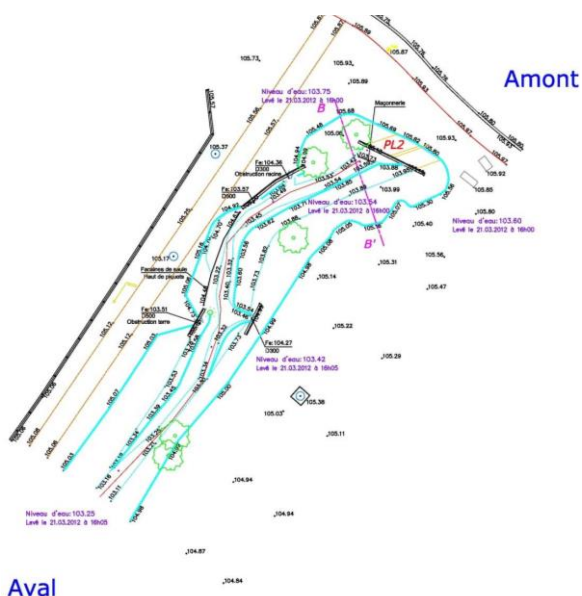




# RESTAURATION DU MORBRAS (77)

Etat initial

Plan de masse aménagé

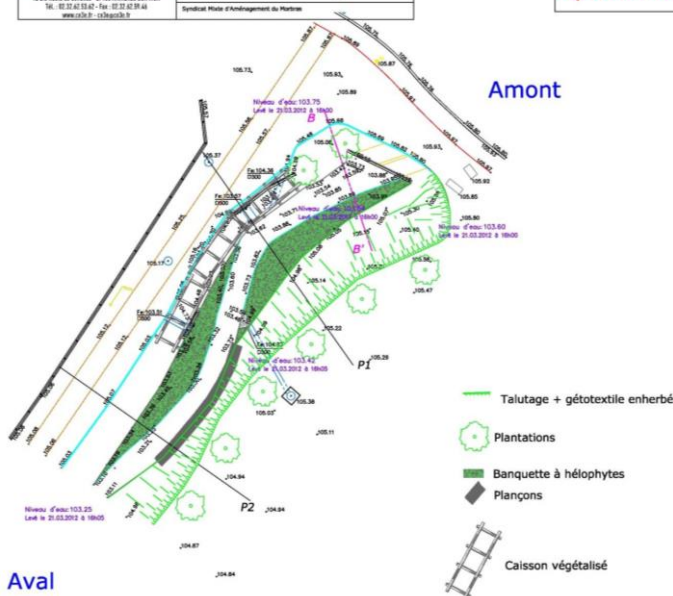


	E120228	Nov 2012	Ech: 1/200
	Opération n°4 Plan aménagé		
Symbole Photo d'Aménagement du Morbras			

LE MORBRAS  
Relevés hydrauliques

**Opération N°4 aménagée**

Croquis:	371287
Date:	20/03/2012
Indice:	A
Référentiel:	Z : IGN 69
Echelle:	1/200



Aval

Aval

